

ÚZEMNÍ PLÁN OBCE DARKOVICE

GRAFICKÁ ČÁST ÚZEMNÍHO PLÁNU I.B.4. VÝKRES ENERGETIKY A SPOJŮ

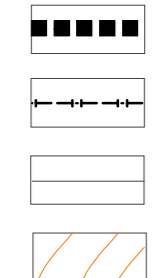
BŘEZEN 2009
1:5 000

SCHVALUJÍCÍ ORGÁN : ZASTUPITELSTVO OBCE DARKOVICE
POŘIZOVATEL : MĚSTSKÝ ÚŘAD HLUČÍN, ODBOR VÝSTAVBY
ZPRACOVATEL : ING. ARCH. ELEN MALCHÁRKOVÁ ČKA 02 282
SPECIALISTA : ING. VÁCLAV BOHÁČEK

LEGENDA :

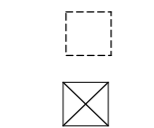
STAV NÁVRH

HRANICE



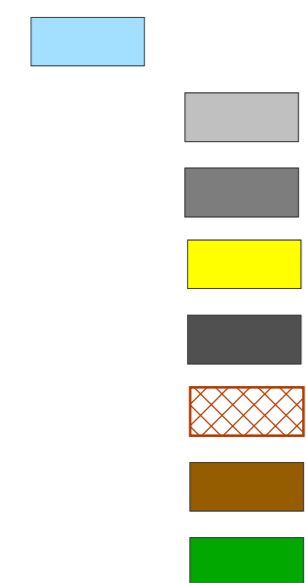
HRANICE ŘEŠENÉHO ÚZEMÍ
(TOTOŽNÁ S KATASTRÁLNÍ HRANICÍ OBCE)
HRANICE SOUČASNĚ ZASTAVĚNÉHO ÚZEMÍ OBCE
PARCELACE POZEMKŮ
VRSTEVNICE

OBJEKTY



STAVBY ROZESTAVĚNÉ NEBO S VYDANÝM ÚR
ASANOVANÉ OBJEKTY

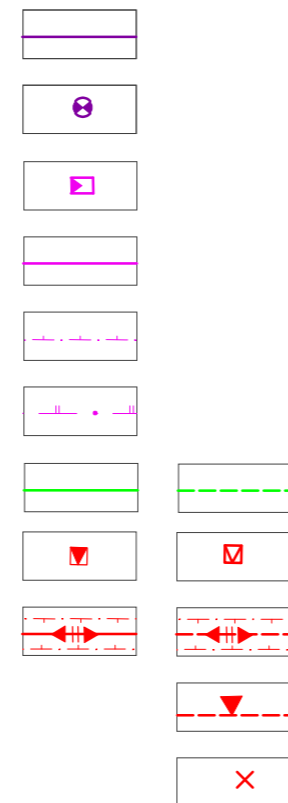
PLOCHY



VODNÍ PLOCHY A TOKY
PLOCHY BYDLENÍ
PLOCHY OBČANSKÉHO VYBAVENÍ
PLOCHY OBČANSKÉHO VYBAVENÍ - SPORTU
PLOCHY VÝROBY A SKLADOVÁNÍ
PLOCHY VODOHOSPODÁŘSKÉ - SUCHÝ POLDR
PLOCHY TECHNICKÉ INFRASTRUKTURY
PLOCHY PŘÍRODNÍ

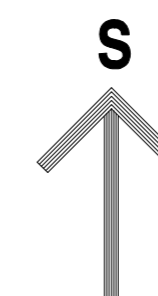
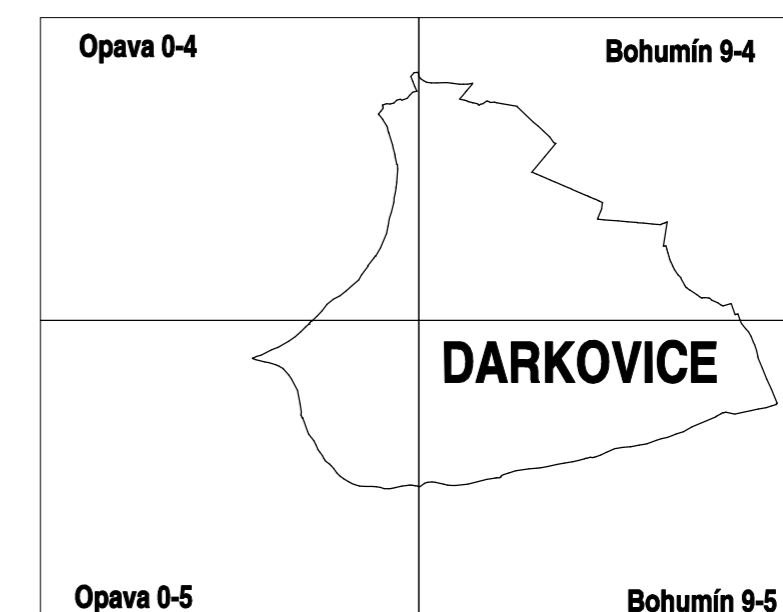
STAV NÁVRH

VÝZNAMNÁ ZAŘÍZENÍ TECHNICKÉ INFRASTRUKTURY



DÁLKOVÝ OPTICKÝ KABEL
TELEFONNÍ ÚSTŘEDNA
REGULAČNÍ STANICE PLYNU
VTL PLYNOVOD
OCHRANNÉ PÁSMO VTL PLYNOVODU
BEZPEČNOSTNÍ PÁSMO VTL PLYNOVODU
STL PLYNOVOD
TRAFOSTANICE
VENKOVNÍ VEDENÍ VN + OCHRANNÉ PÁSMO
KABELOVÉ VEDENÍ VN
ZAŘÍZENÍ KE ZRUŠENÍ

KLAD MAPOVÝCH LISTŮ M.: 1 : 5 000



SPOLUFINANCOVÁNO Z PROSTŘEDKŮ EVROPSKÉHO FONDU PRO REGIONÁLNÍ ROZVOJ



EVROPSKÁ UNIE
EVROPSKÝ FOND PRO REGIONÁLNÍ ROZVOJ
ŠANCE PRO VÁŠ ROZVOJ