

# ÚZEMNÍ PLÁN OBCE DARKOVICE

## GRAFICKÁ ČÁST ÚZEMNÍHO PLÁNU I.B.3. VÝKRES VODNÍHO HOSPODÁŘSTVÍ

BŘEZEN 2009  
1:5 000

SCHVALUJÍCÍ ORGÁN : ZASTUPITELSTVO OBCE DARKOVICE  
POŘIZOVATEL : MĚSTSKÝ ÚŘAD HLUČÍN, ODBOR VÝSTAVBY  
ZPRACOVATEL : ING. ARCH. ELEN MALCHÁRKOVÁ ČKA 02 282  
SPECIALISTA : ING. EVA BOHÁČKOVÁ

### LEGENDA :

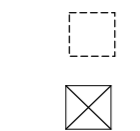
STAV NÁVRH

#### HRANICE



HRANICE ŘEŠENÉHO ÚZEMÍ  
(TOTOŽNÁ S KATASTRÁLNÍ HRANICÍ OBCE)  
PARCELACE POZEMKŮ  
VRSTEVNICE

#### OBJEKTY



STAVBY ROZESTAVĚNÉ NEBO S VYDANÝM ÚR  
ASANOVANÉ OBJEKTY

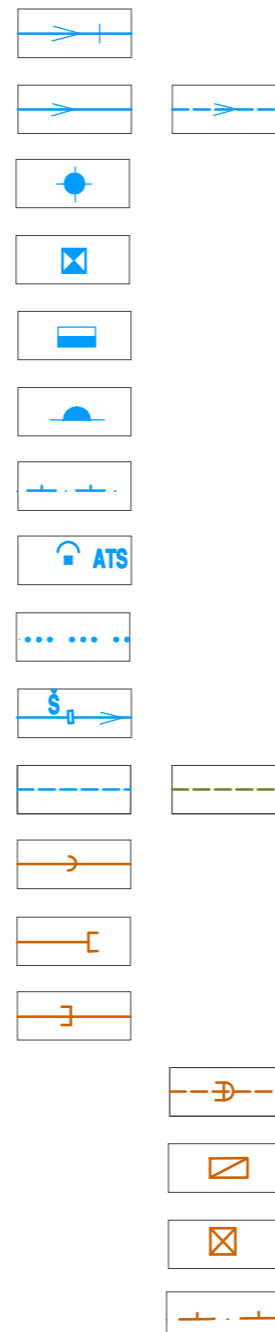
#### PLOCHY



VODNÍ PLOCHY A TOKY  
MELIORACE  
PLOCHY BYDLENÍ  
PLOCHY OBČANSKÉHO VYBAVENÍ  
- VEŘEJNÁ INFRASTRUKTURA  
PLOCHY OBČANSKÉHO VYBAVENÍ - SPORT  
PLOCHY VÝROBY A SKLADOVÁNÍ  
PLOCHY VODOHOSPODÁŘSKÉ - SUCHÝ POLDR  
PLOCHY TECHNICKÉ INFRASTRUKTURY  
PLOCHY PŘÍRODNÍ

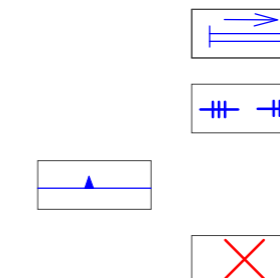
STAV NÁVRH

#### ZAŘÍZENÍ TECHNICKÉ INFRASTRUKTURY



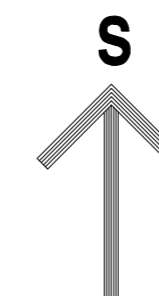
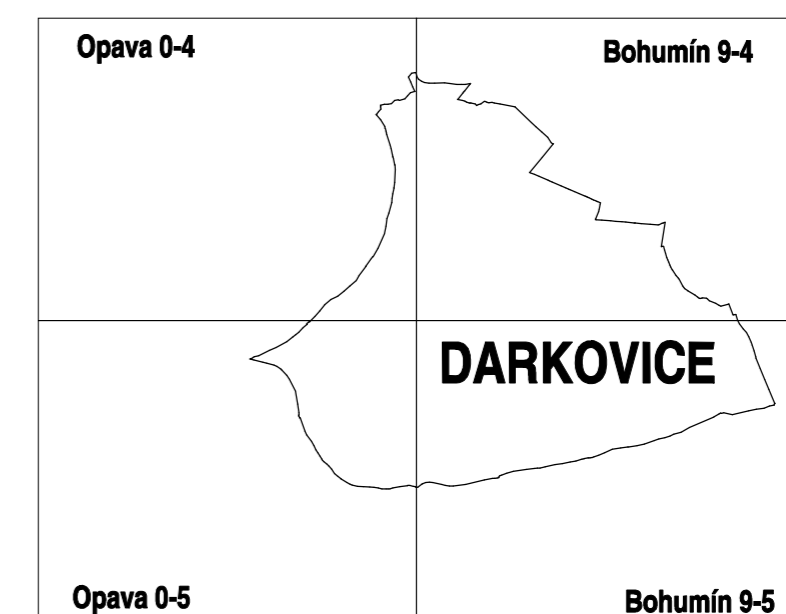
VÝTLAČNÝ ŘAD VODOVODU  
ŘAD PITNÉ VODY  
ZDROJ VODY, STUDNA  
ČERPAČÍ STANICE VODOVODU  
ÚPRAVNA VODY  
ZEMNÍ VODOJEM  
PHO ZDROJE VODY 1.STUPNĚ  
AUTOMATICKÁ TLAKOVÁ STANICE  
HRANICE TLAKOVÉHO PÁSMÁ  
ŠOUPÁTKO  
OBČASNÁ ZÁTOPA  
STOKA JEDNOTNÉ KANALIZACE  
VÝUSTNÍ OBJEKT KANALIZACE  
ZATRUBNĚNÝ TOK  
VÝTLAČNÝ ŘAD KANALIZACE  
ČISTÍRNA ODPADNÍCH VOD  
ČERPAČÍ STANICE KANALIZACE  
PÁSMO HYGIENICKÉ OCHRANY ČOV

STAV NÁVRH



OTEVŘENÝ PŘÍKOP  
HRÁZ  
ZÁPLAVOVÉ ÚZEMÍ POVODNĚ 07/97  
ZRUŠENÍ JEVU

KLAD MAPOVÝCH LISTŮ M.: 1 : 5 000



"SPOLUFINANCOVÁNO Z PROSTŘEDKŮ EVROPSKÉHO FONDU PRO REGIONÁLNÍ ROZVOJ"

